







# Kernzonenplan Wiesendangen 1:1000

vom 14. Juli 2018






Genehmigt von der Baudirektion am 8. Mai 2018 (Verfügung Nr. 0338/18)  
In Kraft getreten am 14. Juli 2018

## Legende

### Festlegungen

-  Abgrenzung Kernzone A
-  Grau bezeichnete Bauten Art. 17 Abs. 3 BZO
-  Baubereich für Neubauten Art. 17 Abs. 4 BZO
-  1500 Maximale Baumasse pro Baubereich in m<sup>2</sup> Art. 17 Abs. 4 BZO
-  Firstichtung Art. 17 Abs. 5 BZO
-  Schraffierte Dachfläche (keine Dachaufbauten) Art. 18 Abs. 3 BZO

### Informationsinhalte

-  Passender Gebäudegrundriss im Baubereich
-  Bestehende Gebäude
-  Inventarisierte Schutzobjekte
-  Wichtige Freiräume
-  Gewässer

